

5,5km | 1h30
55m de dénivelé | Facile



Ormay-la-Rivière Balade à

OFFICE DE TOURISME INTERCOMMUNAL D'ÉTAMPES

Hôtel Anne-de-Pisseleu

Place de l'Hôtel-de-Ville-
et-des-Droits-de-l'Homme
91150 - Étampes

Du 1^{er} novembre au 31 mars

Du mardi au vendredi : 9 h - 12 h / 14 h - 17 h
Samedi : 9 h - 17 h

Du 1^{er} avril au 31 octobre

Du mardi au vendredi : 9 h - 12 h / 14 h - 18 h
Samedi : 9 h - 18 h
Dimanche : 14 h - 17 h

01 64 94 99 10 ou tourisme@caese.fr

@tourismecaese

@Tourisme Etampois Sud-Essonne



🚩 **Départ | Parking de l'Église** 5, rue de l'Église | 91150 - Ormay-la-Rivière

1. Descendre la rue de l'église, passer le pont dit « pont romain » qui enjambe la Juine, prendre au lavoir à gauche la rue de Lendreville. Traverser au feu tricolore la D49 et monter le chemin de la Malmaison, autrement appelé chemin de Lendreville à la Malmaison sur environ 100 m.
2. À mi-côte, prendre le sentier à gauche qui descend dans les bois. Le suivre, il passe entre voie ferrée et propriétés attenantes. Laisser à gauche le passage sous la voie ferrée, poursuivre le chemin qui va tourner à droite et contourner le parc du château d'Artondu. Devant la grille de la ferme du château, le chemin va vers la gauche, puis grimpe entre le bois et le parc (nous sommes alors sur la commune de Boissy-la-Rivière). Poursuivre ce chemin qui grimpe doucement la combe.
3. À environ 1 km, ne pas prendre la partie du sentier qui vire à gauche (encore large à cet endroit), et continuer tout droit sur le chemin qui traverse les champs. Le chemin débouche sur une petite route, ancienne voie romaine de Paris à Orléans.

La prendre sur 50 m, puis le premier chemin à droite, chemin d'Ormay à la Malmaison. Il traverse les champs les Mocque-Pots, les bois. On peut deviner le lieu-dit les Diattes et les traces de parcelles étroites autrefois plantées de vignes. Puis le chemin va amorcer la descente sur Ormay-la-Rivière

4. Redescendre le chemin de la Malmaison, traverser au feu tricolore et prendre la rue de Lendreville, retour par le chemin de départ.



À voir sur le chemin

1. L'église Saint-Étienne

Entre le XIII^e et le XIX^e siècle, l'église Saint-Étienne a connu plusieurs vies. Avec son plan classique à nef et bas-côtés, son chevet plat, et son clocher rehaussé en 1875, elle incarne une belle harmonie entre sobriété médiévale et élégance plus récente.

À l'intérieur, on découvre de superbes voûtes d'ogives, des stalles en chêne peint du XVIII^e siècle, deux lustres en cristal et cuivre du Second Empire, ainsi qu'un vitrail représentant Saint Louis, signé Madeleine et Charles (1887). Placée sous le patronage de Saint Étienne, premier martyr chrétien, cette église est un lieu empreint d'histoire, d'art sacré et de sérénité.

2. Le pont "romain"

Le pont dit "romain" enjambe la Juine et témoigne d'une histoire remontant à l'époque gallo-romaine. Reconstitué au XVII^e siècle, il a ensuite été rénové en 1900. Aujourd'hui, ce pont est un témoin fascinant de l'évolution des infrastructures à travers les âges, alliant l'héritage romain à des améliorations successives au fil des siècles.

3. Le lavoir

Le lavoir communal a été construit en 1875. Les lavoirs sont des lieux historiques où les habitants venaient laver leur linge. Composé de bassins en pierre, il servait de point de rencontre, surtout pour les femmes, qui y lavaient à la main tout en discutant. Aujourd'hui, beaucoup sont devenus des sites patrimoniaux rappelant une époque où le travail domestique était plus collectif.

Ormay-la-Rivière

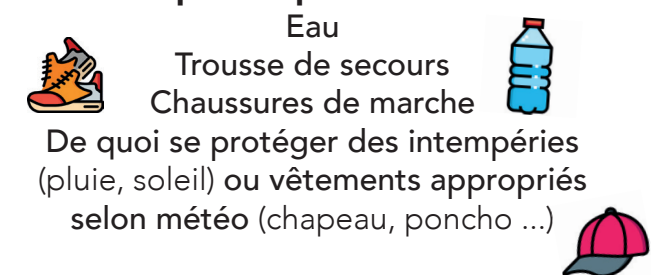
Nichée au cœur de l'Essonne, à environ 53 kilomètres au sud-ouest de Paris, Ormay-la-Rivière est une charmante commune qui séduit par son patrimoine naturel et historique.

Traversée par la paisible Juine, elle offre un cadre verdoyant où se mêlent vallées étroites et paysages bucoliques.



Conseils pour une randonnée réussie et en toute sécurité :

Matériels à prévoir pendant la randonnée



De quoi se protéger des intempéries (pluie, soleil) ou vêtements appropriés selon météo (chapeau, poncho ...)

Pendant la randonnée

Rester sur les sentiers balisés pour protéger la nature et éviter de se perdre.

Respecter la faune et la flore : ne pas cueillir, ne pas nourrir les animaux.

Ramener tous ses déchets (même biodégradables comme les peaux de fruits).



Pour plus de balades sur le territoire téléchargez gratuitement l'application My Vizito Vivez l'Étampois Sud-Essonne !

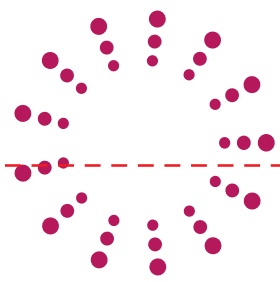
Partez à la découverte d'un itinéraire charmant mêlant patrimoine, nature et paysages champêtres. En chemin, laissez-vous séduire par les abords du parc du château d'Artondu et les vues paisibles sur la vallée. En traversant champs et forêts, vous marcherez sur les traces d'une ancienne voie romaine reliant Paris à Orléans, avant de redescendre doucement vers le village. Une boucle ressourçante entre histoire et nature, parfaite pour s'évader le temps d'une demi-journée !

Transport








Bus 4404 (d'Étampes à Méréville), arrêt CFA, Ormoy-la-Rivière

Stationnement

Parking de l'église



Légende

-  Tracé de la randonnée
-  Étapes
-  Église Saint-Étienne
-  Pont dit "romain"
-  Lavoir
-  Arrêt de bus
-  Table de pique-nique

— Des repères orange sont là pour vous guider durant cette balade.

