


4,5km | 1h30 | 142m de dénivelé | Facile



La Vallée de la Chalouette

OFFICE DE TOURISME INTERCOMMUNAL D'ÉTAMPES

Hôtel Anne-de-Pisseleu

Place de l'Hôtel-de-Ville-et-des-Droits-de-l'Homme
91150 - Étampes

Du 1^{er} novembre au 31 mars

Du mardi au vendredi : 9 h - 12 h / 14 h - 17 h
Samedi : 9 h - 17 h

Du 1^{er} avril au 31 octobre

Du mardi au vendredi : 9 h - 12 h / 14 h - 18 h
Samedi : 9 h - 18 h
Dimanche : 14 h - 17 h

01 64 94 99 10 ou tourisme@caese.fr

[@tourismecaese](https://www.instagram.com/tourismecaese)


[@Tourisme Etampois Sud-Essonne](https://www.facebook.com/Tourisme-Etampois-Sud-Essonne)



Départ

2 Rue Eudes le Maire | 91780 - Chalo-Saint-Mars

1. Du parking face au château, prendre la D 21 à gauche, franchir le pont sur la Murette et, par la route à droite, aller en direction des Sablons.
2. Au centre du hameau, monter à gauche par l'impasse des Sablons. Continuer à travers bois jusqu'au plateau et prendre le large chemin à droite sur 600 m.
3. Après une large courbe vers la gauche, à l'embranchement, tourner à droite le long d'une haie, franchir la barrière et dévaler la pente boisée jusqu'à la vallée. Prendre la route à gauche sur 25 m, puis le chemin de la Fosse au Malsanson à droite. Il franchit la Murette puis la Chalouette.
4. Traverser la D 160 et monter par le chemin à gauche sur 200 m. Gravier la côte de Chantepie par la route à droite.
5. Au croisement, poursuivre tout droit sur le chemin tantôt en lisière tantôt dans les champs.
6. À la fourche, 40 m avant la D 21, partir à droite et descendre par la D 21 sur 220 m.
7. Prendre le chemin des Carneaux à droite, laisser la rue à gauche et continuer tout droit. Suivre la D 160 à gauche sur 140 m.
8. Au premier croisement, s'engager à droite sur la sente de la Pelleterie. Elle se faufile entre les maisons. Continuer par la rue à droite. Elle vire à gauche. Au carrefour, prendre la D 21 à droite pour rejoindre le parking.



À voir sur le chemin

1. Château du Grand Saint-Mars

Un château est attesté sur ce site dès 1682, probablement reconstruit à partir d'un édifice plus ancien. Le pavillon central actuel pourrait dater de cette période. Le domaine appartient à la famille des vicomtes de Prunelé de 1695 à 1858, avant d'être vendu au comte Marcellin de Masse de Combles. Le château tel qu'on le voit aujourd'hui résulte d'une reconstruction quasi totale en 1827 par Augustin Marie Étienne de Prunelé, avec des toitures latérales en sheds, probablement liées à la surélévation du corps central. En 1928, il est acquis par une communauté religieuse pour un pensionnat, puis par la Maison familiale horticole, qui y développe des activités d'enseignement et aménage des baraquements, tandis que les anciens communs sont vendus séparément. La chapelle du château est inscrite aux Monuments Historiques en 1990. Le domaine est privé et n'est donc pas accessible au public.

2. La Murette et la Chalouette

À l'Est coule la Murette, qui se jette dans la Chalouette quelques kilomètres plus loin. Localement, le mot murette désigne un petit bras de rivière. La Chalouette, quant à elle, sillonne le territoire sur une distance de 17 kilomètres. Forcées et détournées au Moyen-Âge pour alimenter et protéger la ville d'Étampes, ces deux rivières donnent naissance aux rivières d'Étampes et des Prés.

3. Église Saint-Médard

L'église Saint-Médard présente une façade à pignon avec deux portails et un oculus, flanquée d'une tour-clocher à baies géminées et toit à double pente. Le chœur et la base du clocher datent du XII^e siècle, la nef à trois vaisseaux du XVI^e siècle, voûtée d'ogives. Ancien prieuré dépendant de l'abbaye de Notre-Dame de Josaphat, elle conserve cinq verrières du XIX^e siècle.

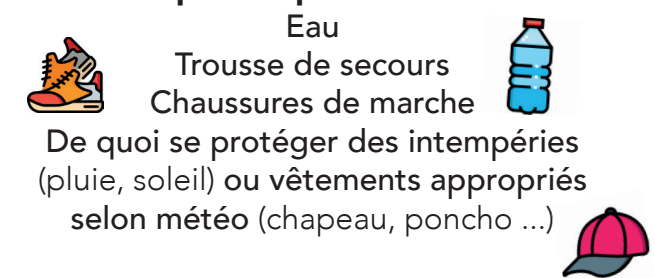
Chalo-Saint-Mars

Dans la vallée où coulent paisiblement la Murette et la Chalouette, Chalo-Saint-Mars apparaît comme un lieu paisible propice à la promenade. Blottie dans la vallée de la Juine, la commune séduit par ses paysages verdoyants et son ambiance bucolique. Entre rivières, bois et prairies, la commune offre un cadre naturel préservé, idéal pour les amoureux de randonnée et de grands espaces du Sud-Essonne.



Conseils pour une randonnée réussie et en toute sécurité :

Matériels à prévoir pendant la randonnée



De quoi se protéger des intempéries (pluie, soleil) ou vêtements appropriés selon météo (chapeau, poncho ...)

Pendant la randonnée

Rester sur les sentiers balisés pour protéger la nature et éviter de se perdre.
Respecter la faune et la flore : ne pas cueillir, ne pas nourrir les animaux.
Ramener tous ses déchets (même biodégradables comme les peaux de fruits).



Pour plus de balades sur le territoire téléchargez gratuitement l'application My Vizito Vivez l'Étampois Sud-Essonne !


Venez découvrir un itinéraire qui mêle patrimoine, nature et paysages typiques de la région. Sur le chemin, les vallées de la Chalouette et de la Marette sauront vous charmer. Découvrez ces coteaux boisés, les points de vue du plateau et d'agréables chemins champêtres tout au long du parcours. Une randonnée en boucle qui, pendant une demi-journée, vous laissera le temps de vous évader.

Transport









Bus 4410 (d'Étampes, direction Chalo-St-Mars Beaumont)

Stationnement





Place A.-Bouniol en face du château



Légende

-  Tracé de la randonnée
-  Étapes
-  Château du Grand Saint-Mars
-  La Marette
-  La Chalouette
-  Église Saint-Médard
-  Arrêt de bus
-  Table de pique-nique

Des repères jaunes sont là pour vous guider durant cette balade.
Guide de balisage PR

- Bonne direction  Tourner à droite 
 - Tourner à gauche  Mauvaise direction 
- 