

Sentier des Plateaux d'Étampes à Ormoy-la-Rivière

OFFICE DE TOURISME INTERCOMMUNAL D'ÉTAMPES

Hôtel Anne-de-Pisseleu
Place de l'Hôtel-de-Ville-
et-des-Droits-de-l'Homme
91150 - Étampes

Du 1^{er} novembre au 31 mars

Du mardi au vendredi : 9 h - 12 h / 14 h - 17 h
Samedi : 9 h - 17 h

Du 1^{er} avril au 31 octobre

Du mardi au vendredi : 9 h - 12 h / 14 h - 18 h
Samedi : 9 h - 18 h
Dimanche : 14 h - 17 h

01 64 94 99 10 ou tourisme@caese.fr

[@tourismecaese](https://www.facebook.com/tourismecaese)

[@Tourisme Etampois Sud-Essonne](https://www.facebook.com/Tourisme-Etampois-Sud-Essonne)



■ **Départ** | Gare RER d'Étampes 91150 - Étampes


1. Descendre la rue Élias-Robert puis prendre à gauche la rue Louis-Moreau et à droite la rue Sainte-Croix. Continuer rue du Pont-Doré, emprunter la passerelle, traverser le boulevard Berchère et prendre un petit pont. Tourner à droite promenade des Prés, puis à gauche avenue Frédéric-Louis, passer sous la voie rapide (N 20). Bifurquer à droite dans le chemin de Bas-Canal et avancer jusqu'au rond-point.
2. Continuer par l'avenue Charles-De-Gaulle. Au rond point, rester à gauche et continuer sur 100 m. Traverser l'avenue au passage piéton et s'engager en face sur la Grande Sente du milieu des Prés qui passe entre les jardins. Couper la rue du Petit-Saint-Mars et poursuivre par la rue des Postes.
3. Emprunter à gauche la rue des Maraîchers (GR® 655ET), en face la rue Reverseleux, puis à droite la route de Saclas [> ancienne voie romaine]. Franchir l'ancienne voie ferrée et poursuivre sur 100 m. Gravier à droite le chemin en épingle dans le bois. À l'orée du bois, continuer jusqu'au gros arbre, prendre le chemin à droite sur 500m et rester sur le chemin de droite, continuer tout droit jusqu'à la prochaine intersection puis tourner à gauche pour rejoindre la Voie Romaine.

4. Reprendre à droite la voie romaine sur 600 m. Après la sapinière, descendre à gauche par la sente des Naudettes qui zigzague puis remonte.

5. Descendre à gauche par le chemin des Vaux sur 100 m, puis suivre le chemin à droite. Il serpente en bordure du plateau [> château de Bellevue à gauche].

6. Descendre le chemin à gauche. Traverser la D 49 au feu tricolore et descendre la rue de Lendreville en face.

7. Tourner à droite [> lavoir], franchir le pont sur la Juine et prendre à gauche la sente des Prés. Elle passe en lisière du bois au pied du village, poursuivre jusqu'à son extrémité et virer à droite. Suivre la route à gauche sur 30 m, puis gravir la rue à droite vers le plateau.



8. À la fourche, suivre le chemin à gauche à travers champs. Après la croisée, il vire à droite. Continuer par le chemin à gauche et rester à gauche.

9. Au croisement, prendre le chemin à gauche, tourner à droite et descendre dans le bois le long des clôtures. Suivre la rue de Gérofosse à gauche, l'avenue Frédéric-Louis à droite et franchir la vallée. Passer sous la N 20, poursuivre l'avenue Frédéric-Louis, à droite la promenade des Prés, traverser le petit pont à gauche et poursuivre en face pour rejoindre la passerelle et la rue Sainte-Croix. Prendre la rue Louis-Moreau à gauche, puis rejoindre la gare à droite par la rue Élias-Robert.



À voir sur le chemin

1. Église Saint-Basile (Étampes)

L'église fut construite aux alentours de l'an 1020 à la demande de Robert II en complément de la collégiale Notre-Dame-du-Fort pour les offices populaires. L'église fut entièrement reconstruite au XIII^e siècle entre 1125 et 1145 avec le nouveau portail, clocher, chevet, choeur et transept, restaurés au XV^e siècle et XVI^e siècle.

2. Pont doré (Étampes)

Le Pont Doré, situé au coeur d'Étampes, enjambe la Juine avec élégance. Ce pont historique se distingue par sa structure simple mais harmonieuse, constituée d'arches en pierre qui se reflètent dans l'eau. Son nom évoque peut-être le jeu de lumière sur ses pierres au coucher du soleil, offrant un cadre pittoresque et apprécié des promeneurs.

3. Église Saint-Etienne (Ormoy-la-Rivière)

L'église Saint-Étienne, construite entre le XIII^e et le XV^e siècle et reconstruite aux XVII^e et XIX^e siècles, possède une nef à trois vaisseaux voûtés d'ogives, un chevet plat et une tour-clocher quadrangulaire coiffée d'une flèche. Le mobilier comprend des stalles du XVIII^e siècle, une dalle funéraire, des verrières du XIX^e siècle et un vitrail représentant saint Louis datant de 1887.

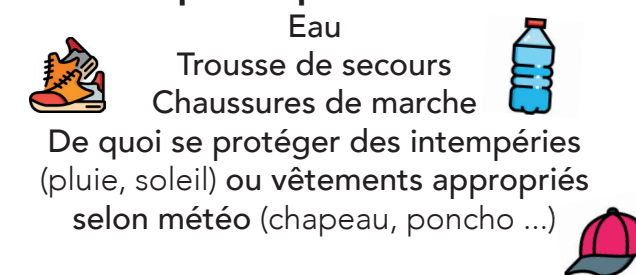
Étampes et Ormoy-la-Rivière

Nichées au coeur du Sud-Essonne, Étampes et Ormoy-la-Rivière offrent un cadre riche et varié entre patrimoine historique et paysages naturels. Traversée par la Juine, Ormoy-la-Rivière séduit par ses vallées verdoyantes et ses paysages bucoliques, tandis qu'Étampes, ville d'art et d'histoire, dévoile un patrimoine architectural remarquable et des espaces verts propices à la promenade et à la découverte.



Conseils pour une randonnée réussie et en toute sécurité :

Matériels à prévoir pendant la randonnée



Eau
Trousse de secours
Chaussures de marche
De quoi se protéger des intempéries (pluie, soleil) ou vêtements appropriés selon météo (chapeau, poncho ...)


Pendant la randonnée

Rester sur les sentiers balisés pour protéger la nature et éviter de se perdre.
Respecter la faune et la flore : ne pas cueillir, ne pas nourrir les animaux.
Ramener tous ses déchets (même biodégradables comme les peaux de fruits).










Pour plus de balades sur le territoire téléchargez gratuitement l'application My Vizito Vivez l'Étampois Sud-Essonne !





Entre Vallées et plateaux, cette randonnée, qui s'étend d'Étampes à Ormoy-la-Rivière, vous fait découvrir de nombreux monuments historiques et religieux ainsi qu'une belle vue sur Étampes.

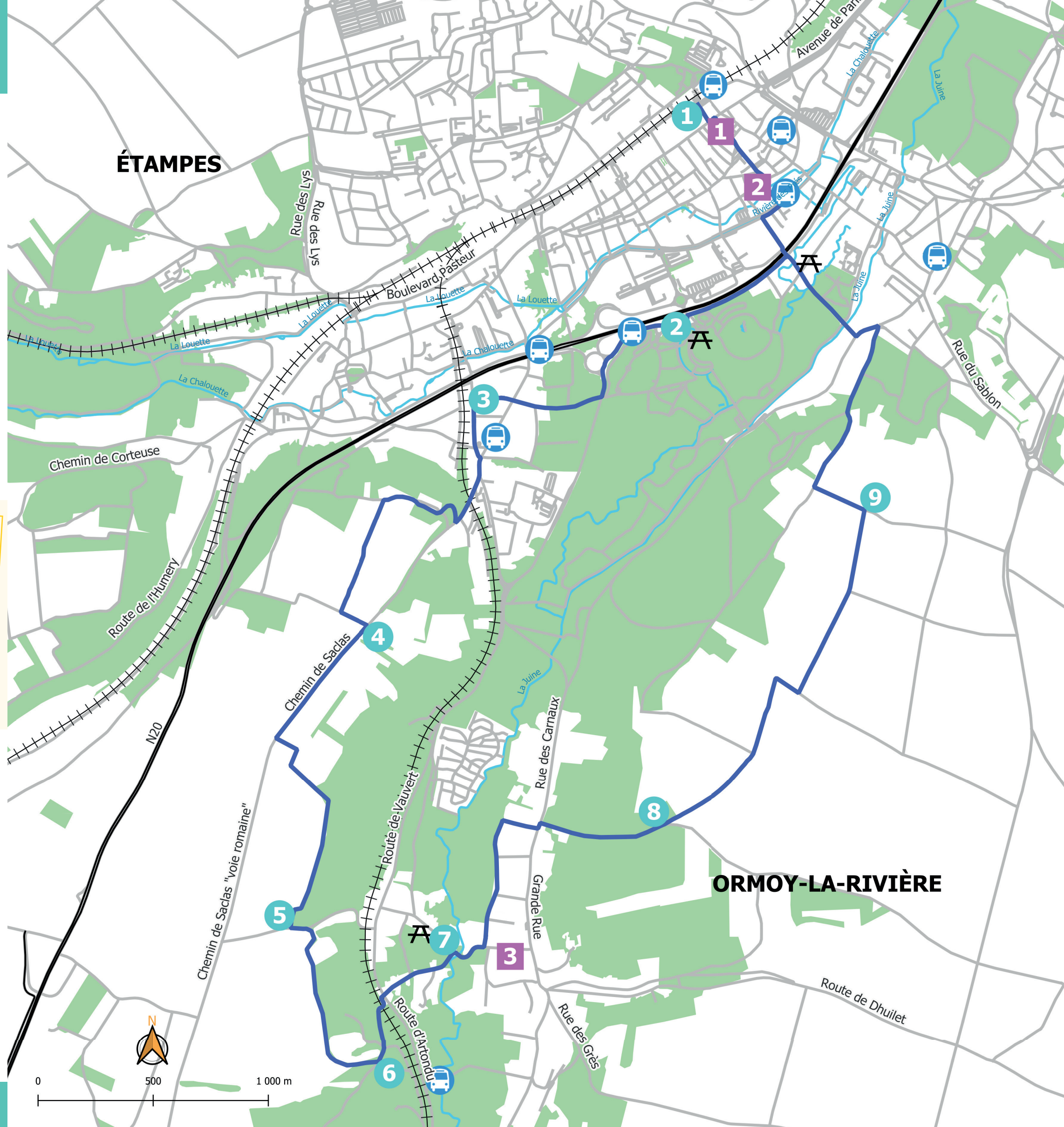



Légende

-  Tracé de la randonnée
-  Étapes
-  Église Saint-Basile
-  Pont doré
-  Église Saint-Etienne
-  Arrêt de bus
-  Table de pique-nique

Des repères jaunes sont là pour vous guider durant cette balade.
Guide de balisage PR

- Bonne direction  Tourner à droite 
- Tourner à gauche  Mauvaise direction 



ÉTAMPES

ORMOY-LA-RIVIÈRE

