


6km | 2h00
123m de dénivelé | Moyen



capitale du cresson

Decouverte de Méréville.

OFFICE DE TOURISME
INTERCOMMUNAL D'ÉTAMPES

Hôtel Anne-de-Pisseleu

Place de l'Hôtel-de-Ville-
et-des-Droits-de-l'Homme
91150 - Étampes

Du 1^{er} novembre au 31 mars

Du mardi au vendredi : 9 h - 12 h / 14 h - 17 h
Samedi : 9 h - 17 h

Du 1^{er} avril au 31 octobre

Du mardi au vendredi : 9 h - 12 h / 14 h - 18 h
Samedi : 9 h - 18 h
Dimanche : 14 h - 17 h

01 64 94 99 10 ou tourisme@caese.fr

@tourismecaese

@Tourisme Etampois Sud-Essonne



■ **Départ** | Église Saint-Pierre-Ès-Liens
Place Saint-Père | 91660 - Le Mérévillois


1. Dos à l'église, prendre la rue Carnot et poursuivre par la promenade Jean Jaurès.
2. Monter par la rue Pasteur puis à gauche la rue Voltaire et en face de la grille du parc, à droite par la rue Victor Hugo et atteindre à gauche la halle de Méréville.
3. Passer devant la halle et redescendre par la rue Danton, à gauche la rue Curie et poursuivre la rue de la gare. Traverser la Juine et tourner à droite dans le chemin des Larris et encore à droite dans le chemin des cressonnières. Poursuivre ce chemin sur environ 1km et déboucher sur la rue des Grenouillères. La prendre vers la droite et atteindre la rue des Moulins.

4. Tourner à droite et immédiatement après à gauche, dans le chemin des Malmorts, où vous trouverez le panneau du début du sentier de la flore sauvage. Des panneaux directionnels sont installés tout au long du parcours. Le début du sentier longe la Juine sur votre droite. Continuer le chemin des Malmorts et atteindre des cressonnières sur votre droite, continuer par le chemin de droite.

5. Au croisement avec la rue Croc au Renard, prendre à droite et parvenir à la route de Courcelles.

6. Au croisement avec celle-ci, prendre à droite puis encore à droite dans le chemin de la Daubette. Passer devant les cressonnières, la Villa Paul et la pisciculture pour rejoindre la rue des Moulins.

7. Prendre à gauche et continuer jusqu'à la rue de Renonval et prendre à droite. Remonter cette rue puis prendre à gauche la rue Charles-Lefèvre pour retrouver la place de l'Église.



À voir sur le chemin

1. L'église de Saint-Pierre-Ès-Liens

De plan allongé et terminée par une abside, l'église Saint-Pierre-des-Liens se distingue par son clocher flanqué de contreforts et sa façade sobre à fronton. Édifiée au XI^e siècle, elle a connu de nombreuses destructions et reconstructions, notamment après la guerre de Cent Ans, l'effondrement de la nef en 1799 et un incendie en 1959. Sa restauration récente met en valeur des vitraux contemporains retraçant la vie de Jésus, réalisés par Philippe Cara Costea. Transformée en Temple de la Raison durant la Révolution, l'édifice témoigne d'une histoire riche et mouvementée.

2. La Halle de Méréville

La halle et sa place en demi-cercle rappellent l'intense activité commerciale qui animait Méréville il y a cinq siècles. Ancienne place du Martroi, où le seigneur rendait justice au Moyen Âge, elle devint un lieu de foires et de marchés grâce à une autorisation accordée par Louis XII en 1511. D'une surface de 720 m², la halle est portée par une remarquable charpente en chêne reposant sur des piliers et socles de pierre. Aujourd'hui encore, la place évoque l'effervescence des marchés d'autrefois.

3. Le lavoir

Situé dans la vallée de la Juine, ce lavoir témoigne des pratiques de lavage du linge jusqu'au début du XX^e siècle. Utilisé pour la « petite lessive », il comportait généralement deux bassins, l'un pour le lavage, l'autre pour le rinçage. Véritable lieu de vie et d'échanges, le lavoir disparaît au fil des siècles, notamment avec l'apparition des machines à laver.

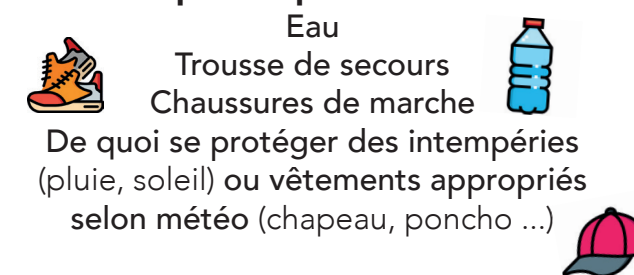
Le Mérévillois

Située au coeur de la vallée de la Juine, Méréville apparaît comme une oasis de verdure dans la plaine beauceronne. Connu pour être la capitale du cresson, venez découvrir ses paysages uniques et son patrimoine historique et naturel qui font de Méréville un magnifique lieu à parcourir.



Conseils pour une randonnée réussie et en toute sécurité :

Matériels à prévoir pendant la randonnée



De quoi se protéger des intempéries (pluie, soleil) ou vêtements appropriés selon météo (chapeau, poncho ...)

Pendant la randonnée

Rester sur les sentiers balisés pour protéger la nature et éviter de se perdre.
Respecter la faune et la flore : ne pas cueillir, ne pas nourrir les animaux.
Ramener tous ses déchets (même biodégradables comme les peaux de fruits).



Pour plus de balades sur le territoire téléchargez gratuitement l'application My Vizito Vivez l'Étampois Sud-Essonne !

Cheminant le long de la Juine, ce sentier bucolique parcourt le domaine des cressonnières et invite à mieux appréhender la nature pour mieux la respecter.


Méréville est reconnu parmi les Sites Remarquables du Goût pour son cresson de fontaine. Cultivé dans les eaux claires et fraîches de la vallée de la Juine, le cresson de Méréville fait la renommée du territoire depuis le XIXe siècle. Apprécié pour sa fraîcheur, son goût légèrement poivré et ses qualités nutritionnelles, il est récolté à la main dans des cressonnières traditionnelles. Véritable emblème local, le cresson témoigne d'un savoir-faire agricole intimement lié à l'eau et au paysage de la vallée.

Transport








Bus 4404 (d'Étampes à Méréville), arrêt Église

Stationnement

Parking de la mairie




Légende

-  Tracé de la randonnée
-  Étapes
-  Église saint-Pierre-Ès-Liens
-  Halle de Méréville
-  Lavoir
-  Arrêt de bus
-  Table de pique-nique

Petit +

Découvrez une exposition permanente sur le cresson à l'Office de tourisme de Méréville, place de la Halle.



LE MÉRÉVILLOIS

