



Les Croubis

Randonnée à Morigny-Champigny

OFFICE DE TOURISME INTERCOMMUNAL D'ÉTAMPES

Hôtel Anne-de-Pisseleu

Place de l'Hôtel-de-Ville-et-des-Droits-de-l'Homme
91150 - Étampes

Du 1^{er} novembre au 31 mars

Du mardi au vendredi : 9 h - 12 h / 14 h - 17 h
Samedi : 9 h - 17 h

Du 1^{er} avril au 31 octobre

Du mardi au vendredi : 9 h - 12 h / 14 h - 18 h
Samedi : 9 h - 18 h
Dimanche : 14 h - 17 h

01 64 94 99 10 ou tourisme@caese.fr

@tourismecaese

@Tourisme Etampois Sud-Essonne



Départ | Complexe Sportif Jean-Coulombel Rue de Champigny | 91150 - Morigny-Champigny

1. Suivre la piste cyclable en direction du centre-ville (sud) sur 200 m et prendre à gauche la rue du Mississippi.

2. Avant l'extrémité de la rue, tourner à droite, traverser la rue de Villeneuve vers la droite et s'engager sur le chemin à gauche (ancienne route de Villeneuve). Il monte à flanc en sous-bois et débouche sur le plateau. À l'orée du bois, continuer tout droit par le chemin.

3. À la corne du bois, poursuivre vers la plaine, au milieu des champs, suivre le large chemin à gauche sur 1,4 km.

4. Laisser le chemin de Garde-Neige à droite et continuer tout droit en lisière du bois par le chemin aux Ânes. Il descend en sous-bois au hameau des Croubis.

5. Couper la D 17, poursuivre sur 100 m et tourner à gauche par une ancienne voie romaine. Traverser tout droit Champigny en laissant à droite le château de Jeurre.

6. Devant la porte fortifiée de Villemartin, suivre l'allée des Marronniers à gauche. Couper la D 17 et monter par la rue en face, chemin du montoir de Villemartin jusqu'à la ligne à haute tension. Prendre le chemin à droite. Il s'infléchit à gauche et traverse le bois de la Garenne.

7. À l'intersection, prendre le chemin à droite. Il longe l'ancienne carrière du Mississippi et devient la rue de Villeneuve. Emprunter la rue du Mississippi à droite. Par l'itinéraire utilisé à l'aller, rejoindre le parking.



À voir sur le chemin

1. Domaine de Jeurre

Datant du XVII^e siècle, le domaine appartient à la famille de Saint-Léon dès 1790. Son parc préserve de nombreuses œuvres remarquables, notamment certaines fabriques du domaine de Méréville, acquises par l'artiste sculpteur Alexandre-Henri de Saint-Léon, à la fin du XIX^e siècle. Cela permet d'offrir à ces fabriques une nouvelle vie et un second souffle. Ce lieu est aujourd'hui un domaine privé.

2. Polissoir de la Petite-Garenne

Le polissoir de la Petite-Garenne, également appelé polissoir de Villemartin, a été classé au titre des monuments historiques dès 1902, lors de sa découverte. Il s'agit d'une dalle de grès affleurant au sol, mesurant environ 2,75 m de longueur sur 1,30 m de largeur. La pierre présente quatre rainures de polissage, dont trois avec une arête de fond, deux surfaces polies et seize cuvettes polies, plus ou moins ovalaires, réparties sur l'ensemble de la dalle.

3. Abbaye de la Sainte-Trinité

Fondée en 1095 et consacrée en 1119, l'abbaye bénédictine de la Sainte-Trinité fut en grande partie démolie après sa fermeture en 1743, et l'abbatiale devint église paroissiale. Elle conserve des chapiteaux et dalles funéraires du XII^e au XVIII^e siècle, ainsi qu'une tour-clocher du XIV^e siècle. Le chœur gothique, les arcs-boutants et la façade actuelle datent de la fin du XVI^e siècle, après l'effondrement partiel de la nef en 1575.

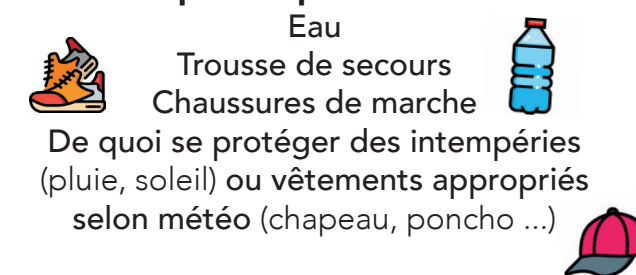
Morigny-Champigny

À 2 km d'Étampes, Morigny-Champigny séduit par son alliance de nature et de patrimoine. Traversée par la Juine et entourée de bois et prairies, elle offre un cadre verdoyant propice à la promenade. Ses paysages variés illustrent la douceur et le charme de la campagne essonnoise.



Conseils pour une randonnée réussie et en toute sécurité :

Matériels à prévoir pendant la randonnée



Eau
Trousse de secours
Chaussures de marche
De quoi se protéger des intempéries (pluie, soleil) ou vêtements appropriés selon météo (chapeau, poncho ...)

Pendant la randonnée

Rester sur les sentiers balisés pour protéger la nature et éviter de se perdre.
Respecter la faune et la flore : ne pas cueillir, ne pas nourrir les animaux.
Ramener tous ses déchets (même biodégradables comme les peaux de fruits).




Pour plus de balades sur le territoire téléchargez gratuitement l'application My Vizito Vivez l'Étampois Sud-Essonne !








De la vallée de la Juine, très anciennement habitée comme l'attestent polissoir et voie romaine, élanchez-vous sur les pas de nos ancêtres vers le plateau cultivé, par les chemins des coteaux boisés.

Transport





Bus 4409 (d'Étampes direction gare d'Étrechy, Notre-Dame des Prés)




Légende

-  Tracé de la randonnée
-  Étapes
-  Domaine de Jeurre
-  Polissoir de la petite garenne
-  Abbaye de la Sainte-Trinité
-  Arrêt de bus
-  Table de pique-nique

Des repères jaunes sont là pour vous guider durant cette balade.
Guide de balisage PR

- Bonne direction  Tourner à droite 
- Tourner à gauche  Mauvaise direction 



0 300 600 m