

11,5km | 3h
209m de dénivelé | Difficile



à Chalo-Saint-Mars Vallée de la Louette

OFFICE DE TOURISME INTERCOMMUNAL D'ÉTAMPES

Hôtel Anne-de-Pisseleu

Place de l'Hôtel-de-Ville-
et-des-Droits-de-l'Homme
91150 - Étampes

Du 1^{er} novembre au 31 mars

Du mardi au vendredi : 9 h - 12 h / 14 h - 17 h
Samedi : 9 h - 17 h

Du 1^{er} avril au 31 octobre

Du mardi au vendredi : 9 h - 12 h / 14 h - 18 h
Samedi : 9 h - 18 h
Dimanche : 14 h - 17 h

01 64 94 99 10 ou tourisme@caese.fr

@tourismecaese


@Tourisme Etampois Sud-Essonne



Départ

2 Rue Eudes le Maire | 91780 - Chalo-Saint-Mars

1. Du parking face au château, prendre la D 21 à gauche, franchir le pont sur la Marette et, par la route à droite, aller en direction des Sablons.
2. S'engager dans la rue à gauche, en épingle. Au débouché sur la route, continuer à droite sur celle-ci. Elle monte vers le plateau et atteint la lisière du bois. Quitter la route pour le sentier à gauche.
3. Passer un premier carrefour et peu après la ligne à haute tension, tourner à gauche dans le bois. Le chemin descend. Prendre la D 21 à droite sur 100 m, puis s'engager à gauche sur la sente de la Longuetoise. Franchir les deux rivières et suivre la piste cyclable à gauche. Passer les cressonnières.
4. Emprunter l'escalier à droite, la route à droite, puis grimper à gauche en épingle le sentier de la Louette. Il débouche sur le plateau.
5. Suivre le chemin à gauche en laissant à droite une allée de cèdres. Au bout du plateau, descendre à gauche, bifurquer à droite et atteindre Saint-Hilaire.
6. Prendre en face la rue Louis Chenu puis la ruelle. Traverser la rue de la Louette et continuer par l'allée Sainte-Segonde. Emprunter la rue à droite.
7. Suivre la rue du Prieuré à gauche. Monter par le chemin à gauche dans le bois. Prendre la route à gauche, laisser les fermes de Champagne et de l'Ardenne à gauche et poursuivre par le chemin de la Saboterie à travers champs. Il descend à gauche et devient la rue des Boutards.
8. Avant le virage à gauche, se faufiler à droite entre les maisons. Tourner à gauche, à angle aigu, monter sur le remblai (ancienne ligne de chemin de fer) et suivre le chemin qui longe la Louette, jusqu'à Saint-Hilaire.
9. À la maisonnette, continuer à droite sur 250 m. Prendre le petit chemin sur la droite au croisement de la D821 et D82. Continuer tout droit.
10. À l'orée du bois, dévaler la route à gauche, longer le cimetière et contourner l'église par la droite. Franchir la passerelle, tourner à droite et rejoindre le parking.



À voir sur le chemin

1. Cressonnières

Les cressonnières cultivent le cresson de fontaine selon des méthodes d'agriculture raisonnée, respectueuses de l'eau et de l'environnement. Cultivé dans des bassins à eau vive comme le faisaient les générations précédentes, ce cresson se distingue par sa fraîcheur et sa saveur légèrement poivrée. Entre les canaux et la végétation, la cressonnière offre un cadre naturel pittoresque et permet de découvrir un savoir-faire traditionnel qui allie patrimoine agricole et qualité gustative.

2. Mairie Saint-Hilaire

Au XIX^e siècle, plusieurs projets de construction d'une mairie-école sont envisagés à Saint-Hilaire. Le premier, réalisé en 1835 par Pierre Magne, futur architecte de l'hôtel de ville d'Étampes, n'est pas retenu pour des raisons budgétaires. L'école actuelle est finalement construite en 1899, suivie de la mairie quelques années plus tard, toutes deux dans le même style architectural inspiré de l'époque. Au début du XXI^e siècle, Saint-Hilaire fait partie des rares communes de l'Étampois à conserver cette formule mairie-école, symbole du développement éducatif et municipal de la III^e République.

3. Église Saint-Médard

L'église Saint-Médard présente une façade à pignon composée de deux portails, l'un en arc brisé, l'autre rectangulaire, surmontés de deux baies en plein cintre et d'un oculus. Une tour-clocher flanque la partie occidentale de l'édifice ; elle est percée de baies géminées en plein cintre abritant des abat-sons et coiffée d'un toit à double pente, comme l'ensemble du bâtiment. La nef et le chœur sont voûtés d'ogives. Les parties les plus anciennes de l'église, le chœur et la base du clocher, datent du XII^e siècle, tandis que la nef à trois vaisseaux a été construite au XVI^e siècle. L'église fut autrefois un prieuré dépendant de l'abbaye chartraine de Notre-Dame de Josaphat.

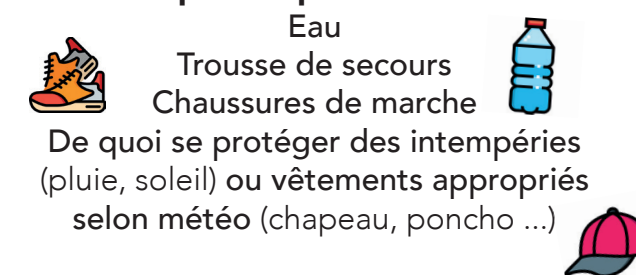
Chalo-Saint-Mars et Saint-Hilaire

Nichées au cœur du Sud-Essonne, Chalo-Saint-Mars et Saint-Hilaire offrent un cadre naturel préservé et un patrimoine riche. Entre vallons, bois et champs, ces communes se découvrent à travers leurs hameaux pittoresques, leurs espaces verts et leurs bâtiments historiques, invitant à la promenade et à la découverte d'un environnement à la fois calme et authentique.



Conseils pour une randonnée réussie et en toute sécurité :

Matériels à prévoir pendant la randonnée



Eau
Trousse de secours
Chaussures de marche
De quoi se protéger des intempéries (pluie, soleil) ou vêtements appropriés selon météo (chapeau, poncho ...)

Pendant la randonnée

Rester sur les sentiers balisés pour protéger la nature et éviter de se perdre.
Respecter la faune et la flore : ne pas cueillir, ne pas nourrir les animaux.
Ramener tous ses déchets (même biodégradables comme les peaux de fruits).



Pour plus de balades sur le territoire téléchargez gratuitement l'application My Vizito Vivez l'Étampois Sud-Essonne !


Découvrez les cultures du plateau beauceron (orge, blé, colza...), mais aussi, en hiver, la moutarde qui sert d'engrais. Dans les vallées, vous traverserez des milieux humides dans lesquels pousse le cresson.

Transport

Bus 4410 (d'Étampes, direction Chalo-St-Mars Beaumont)

Stationnement

Parking André Bouniol, en face du château



Légende

- Tracé de la randonnée
- Étapes
- Cressonnières
- Mairie Saint-Hilaire
- Église Saint-Médard
- Arrêt de bus
- Table de pique-nique

Des repères jaunes sont là pour vous guider durant cette balade.
Guide de balisage PR

- Bonne direction Tourner à droite
- Tourner à gauche Mauvaise direction

